




COTA REF: 246.00

DIFERENTE IN AX	0.28	0.29	0.40	0.17	0.24	0.35	0.27	0.25	0.31	0.41
COTE TEREN	248.39	248.13	248.21	247.98	247.72	247.65	247.51	247.30	247.04	247.04
COTE PROIECT	248.68	248.53	248.38	248.22	248.07	247.91	247.76	247.61	247.46	247.46
DISTANTE CUMULATE	78+680	78+700	78+720	78+740	78+760	78+780	78+800	78+820	78+840	78+860
ALINIAMENTE SI CURBE	R= 400.00 m L= 40.64 m U= 193.532 L=72.714 m R= 200.00 m L= 57.90 m U= 181.569 L=71.550 m									
DECLIVITATI	L=214.93 -0.7% L=0.31 m=-0.0% L=158.44 -0.8%									

Verificator / Expert	Nume	Semnătura	Cerința	Referat / Expertiză nr. / Data	
Proiectant: S.C. INTERCAD PROIECT S.R.L. Str. Basarabi, Nr. 5, Iași; e-mail: office@intercadproiect.ro; tel: 0732.672.722; CUI: 42645436				BENEFICIAR: R.A.J.D ARGES	Proiect nr.: 151/2021
TITLU PROIECT: „Modernizare DJ 703B Moraresti (DN7-km 148+980) -Salistea- Vedeia -Lim. Jud. Olt (km 34+714)- Jim. Jud. Olt (km 41+164)-Marghia- Padureti- Costesti-Serbanesti- Silistea - Cateasca - Leordeni (DN7- km 91+230), km 77+826-83+126, L= 5,3 km, Comuna Cateasca, Judetul Arges"					
Specificație	Nume	Semnătura	Scara: 1:500	Amplasament: DJ 703B, km 77+826 - km 83+126	Faza: D.A.L.I
ȘEF PROIECT	Ing. Ovidiu Ursanu				
PROIECTAT	Ing. Santu Horea		12/2021	TITLUL PLANȘEI: Profil longitudinal DJ 703B	Plansa.nr.: D.3.6
DESENAT	Ing. Santu Horea				